ÚZEMIE	KRAKOVANY
DRUH POVRCHU	ZEMINA

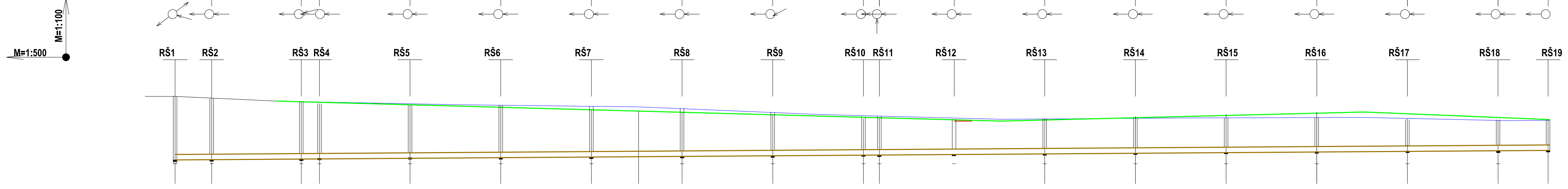
M=1:100
M=1:500
0,10
0,20
0,30

	RŠ1	RŠ2	RŠ3	RŠ4	RŠ5	RŠ6	RŠ7	RŠ8	RŠ9	RŠ10	RŠ11	RŠ12	RŠ13	RŠ14	RŠ15	RŠ16	RŠ17	RŠ18	RŠ19
VZDIALENOSTI ŠACHIET	10,6	25	5	25	25	25	25	25	25	4,5	20,5	25	25	25	25	25	25	13,8	
NIVELETA DNA POTRUBIA	159,49	159,51	159,56	159,57	159,61	159,66	159,70	159,75	159,79	159,84	159,85	159,89	159,95	159,98	160,02	160,07	160,19	160,24	160,27
VYKOP	3,78	3,73	3,49	3,38	3,33	3,21	3,11	2,92	2,67	2,43	2,42	2,26	2,175	2,16	2,28	2,11	1,94	1,78	1,76
UPRAVENY TEREN	163,12	163,09	162,890	162,752	162,615	162,615	162,477	162,340	162,202	161,977	162,034	161,84	161,964	162,09	162,25	162,34	162,24	161,927	161,928
POVODNY TEREN	163,12	163,09	162,903	162,800	162,79	162,72	162,66	162,52	162,31	162,13	162,12	162,00	161,975	161,99	162,15	162,03	161,98	161,87	161,88
zrovnávacia rovina 150,00 staničenie	0,00	0,0106	0,0356	0,0406	0,0656	0,0906	0,1156	0,1406	0,1656	0,1906	0,1951	0,2156	0,2406	0,2656	0,2906	0,3156	0,3406	0,3656	0,3794 379,4

MATERIAL	VETVA A "KONOPISKO" PVC OSMA KGEM SN 4 ML	
DĹŽKA, SKLON ‰	379,4 m,	1,8 ‰
POŽADOVANÝ PRIETOK	8,3 l/s	
MAXIMÁLNY PRIETOK, RÝCHLOSŤ	37,17 l/s,	v= 0,706 m/s

Sada číslo : 0 1 2 3 4 5 6 7 8 9

TENTO VÝKRES JE ORIGINÁL, JEHO KOPÍROVANIE BEZ SÚHLASU MAJITEĽA JE TRESTNÉ PODĽA §24 , ODST. (3) ZÁKONA č. 618/2003 Z.z.

zodp. projektant	autor návrhu	vypracoval
doc.Ing. Danica Košičanová, PhD.	doc.Ing. Danica Košičanová, PhD. Ing. Branislav Rozman	Ing. Branislav Rozman

OON Design s.r.o.
Slovenskej jednoty 48
040 01, Košice
+421 911 586 911
www.oondesign.sk
oon@oondesign.sk

SPLAŠKOVÁ KANALIZÁCIA

IBV STARÉ KONOPISKO - KRAKOVANY
922 02 KRAKOVANY

obsah výkresu: **VETVA "A KONOPISKO"**

Investor	Obec KRAKOVANY
profesia	ZDRAVOTECHNIKA
stupeň	SP
dátum	01/2019
formát	5xA4
mierka	1:100
výkres č.	03

ÚZEMIE	KRAKOVANY
DRUH POVRCHU	ZEMINA

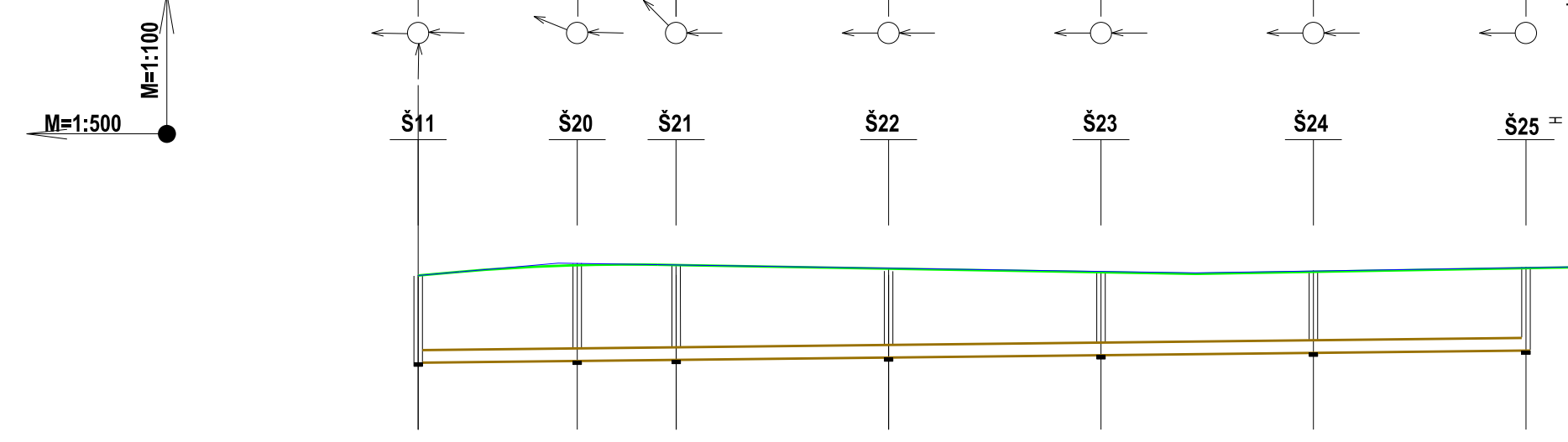
M=1:100
M=1:500
0,10

	Š11	Š20	Š21	Š22	Š23	Š24	Š25
VZDIALENOSTI ŠACHIET	18,8	11,56	25	25	25	25	
NIVELETA DNA POTRUBIA	159,881	159,91	159,95	160,00	160,05	160,1	160,15
VYKOP	2,303	2,55	2,44	2,32	2,19	2,19	2,22
UPRAVENY TEREN	162,034	162,31	162,243	162,17	162,09	162,14	162,22
POVODNY TEREN	162,123	162,31	162,243	162,17	162,09	162,14	162,22
zrovnávacia rovina 150,00 staničenie	0,00	0,0188	0,03036	0,05536	0,08036	0,10536	0,13036 130,36

MATERIAL	VETVA B "KONOPISKO" PVC OSMA KGEM SN 4 ML	
DĹŽKA, SKLON ‰	130,36 m,	2,0 ‰
POŽADOVANÝ PRIETOK	8,3 l/s	
MAXIMÁLNY PRIETOK, RÝCHLOSŤ	37,17 l/s,	v= 0,706 m/s

VZOROVÝ PRIEČNY REZ ULOŽENIA POTRUBIA
VODOVODNÉ POTRUBIE + KANALIZAČNÉ POTRUBIE V 1 RYHE

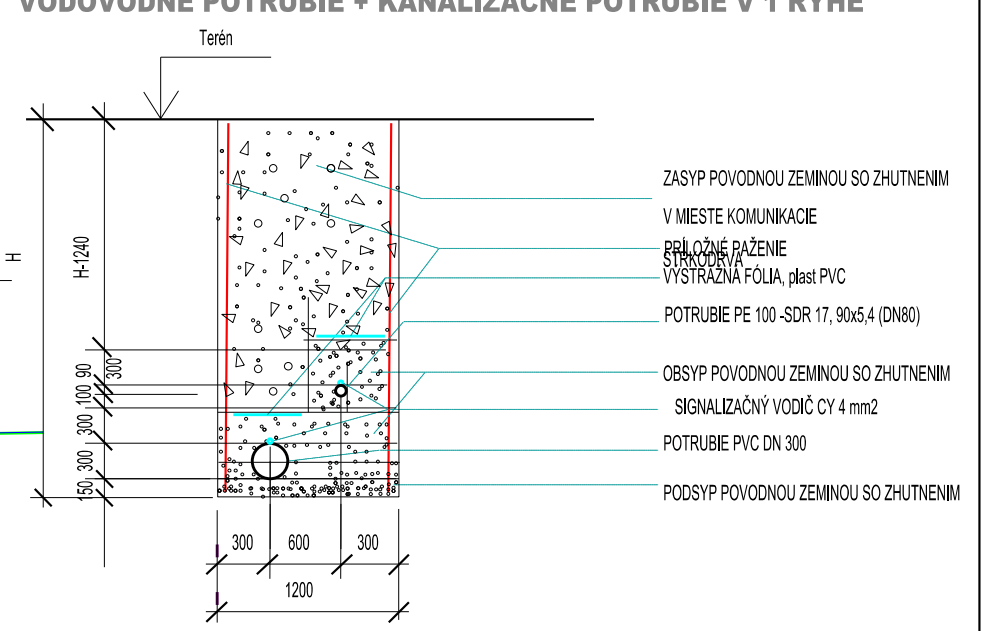
Terén
H-1240
300
90
100
300
300
150
300
600
300
1200
ZASYP POVODNOU ZEMINOU SO ZHUTNENIM
V MIESTE KOMUNIKACIE
PRÍLOŽNÉ PAŽENIE
ŠTRKODRVA
VÝSTRAŽNÁ FÓLIA, plast PVC
POTRUBIE PE 100 -SDR 17, 90x5,4 (DN80)
OBSYP POVODNOU ZEMINOU SO ZHUTNENIM
SIGNALIZAČNÝ VODIČ CY 4 mm2
POTRUBIE PVC DN 300
PODSYP POVODNOU ZEMINOU SO ZHUTNENIM

Sada číslo : 0 1 2 3 4 5 6 7 8 9

TENTO VÝKRES JE ORIGINÁL, JEHO KOPÍROVANIE BEZ SÚHLASU MAJITEĽA JE TRESTNÉ PODĽA §24 , ODST. (3) ZÁKONA č. 618/2003 Z.z.

zodp. projektant	autor návrhu	vypracoval
doc.Ing. Danica Košičanová, PhD.	doc.Ing. Danica Košičanová, PhD. Ing. Branislav Rozman	Ing. Branislav Rozman

OON Design s.r.o.
Slovenskej jednoty 48
040 01, Košice
+421 911 586 911
www.oondesign.sk
oon@oondesign.sk

SPLAŠKOVÁ KANALIZÁCIA

IBV STARÉ KONOPISKO - KRAKOVANY
922 02 KRAKOVANY

obsah výkresu: **VETVA B "KONOPISKO"**

Investor	Obec KRAKOVANY
profesia	ZDRAVOTECHNIKA
stupeň	SP
dátum	01/2019
formát	5xA4
mierka	1:100
výkres č.	04